

NG NO PROJETO UNIVERSAL TRANSVERSA DE MERCATOR - UTM
SAD-69
MG: 51° W
CM: 0°04'34.85427"
K: 0.99960806

Árvore 03:
Casuaria rupestris(Guaçatunga)
Coord. UTM:
477934.4740m (E)
7675200.8130m (N)

Ponto: CENTRO DA FOLHA
Let.: 210131.57PS
Long.: 50°47'13.92" W

FAZENDA SANTA TEREZINHA-REMANESCENTE
JORGE DE FARIA MALLU
VERA REGINA SALIMA MALLU
MATRICULA N° 15.440

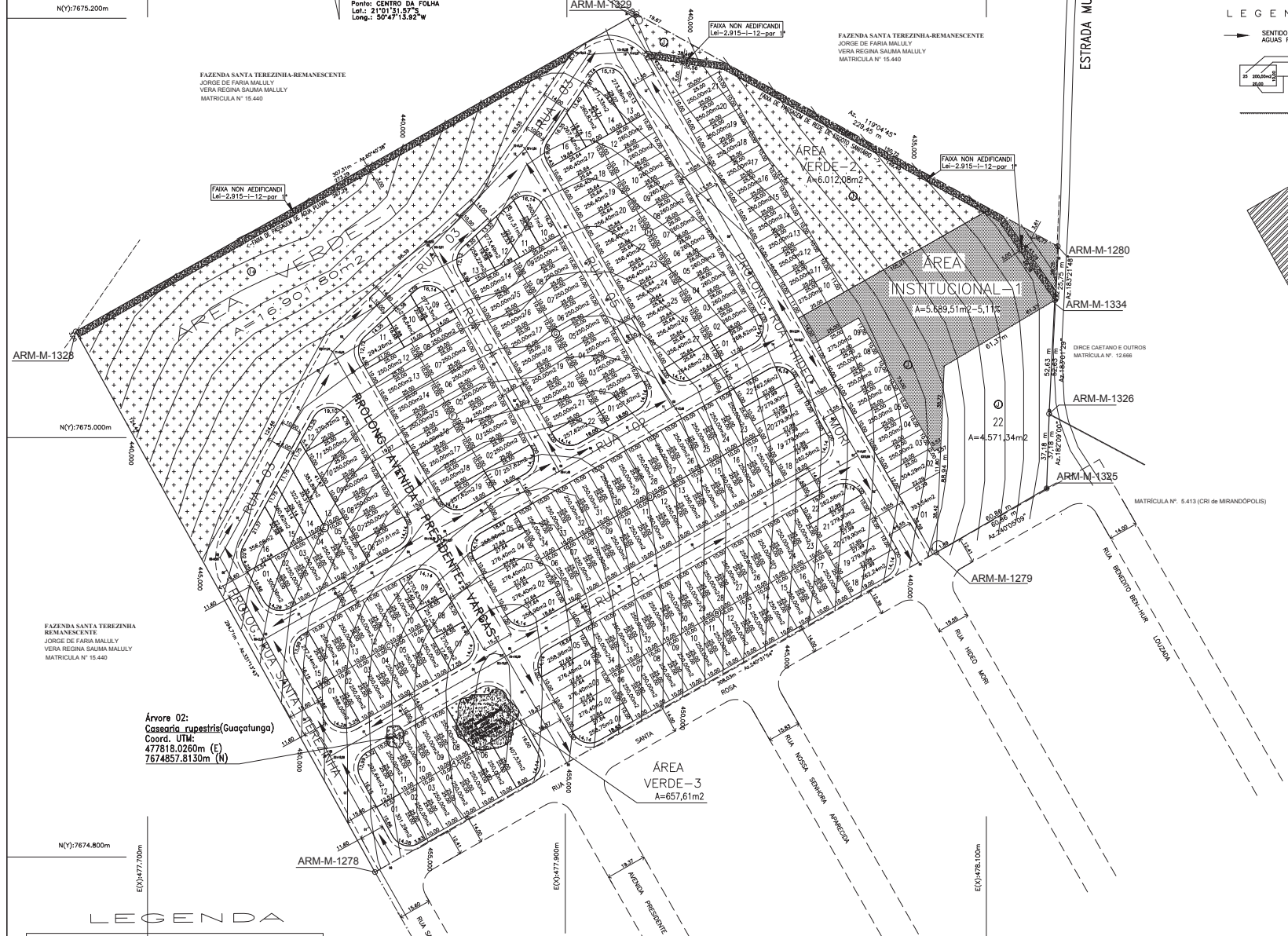
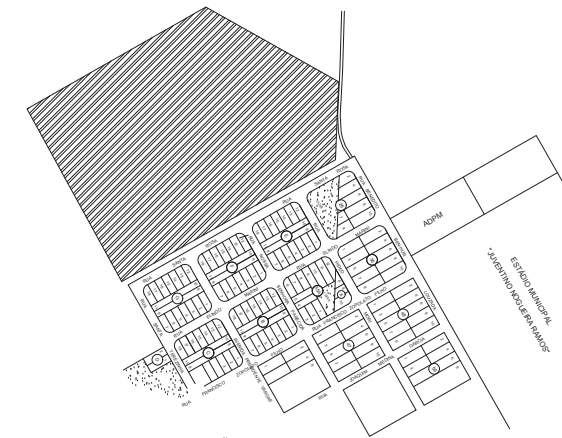
FAZENDA SANTA TEREZINHA-REMANESCENTE
JORGE DE FARIA MALLU
VERA REGINA SALIMA MALLU
MATRICULA N° 15.440

FAIXA NÃO EDIFICANDA
Lei-2.915-1-12-par 1°

FAIXA NÃO EDIFICANDA
Lei-2.915-1-12-par 1°

FAIXA NÃO EDIFICANDA
Lei-2.915-1-12-par 1°

LEGENDA




Árvore 02:
Casuaria rupestris(Guaçatunga)
Coord. UTM:
477818.0260m (E)
7674857.8130m (N)

N(Y):7674.800m

E(X):477.700m

LEGENDA



PARCELAMENTO DO SOLO
ESCALA: 1:1000

De	Para	Admitido	Distância	Coord. E(X)	Coord. N(Y)
ARM-M-1280	ARM-M-1334	183°01'48"	29,75 m	478.003,59	7.674.922,18
ARM-M-1334	ARM-M-1326	183°01'29"	52,63 m	478.080,81	7.674.970,23
ARM-M-1326	ARM-M-1278	182°00'00"	37,18 m	478.079,42	7.674.933,07
ARM-M-1278	ARM-M-1279	240°00'00"	60,86 m	478.026,67	7.674.902,72
ARM-M-1279	ARM-M-1274	240°31'54"	308,03 m	477.758,49	7.674.751,19
ARM-M-1274	ARM-M-1326	211°13'42"	298,71 m	477.816,04	7.675.009,01
ARM-M-1326	ARM-M-1328	60°40'30"	307,31 m	477.884,57	7.675.165,01
ARM-M-1328	ARM-M-1280	110°02'48"	290,45 m	478.085,10	7.675.048,49

Área: 11.350,00 ha
Perímetro: 1.315,93 m

PROTÓCOLO N° 11200

REFERENCIA: PROJETO PARA IMPLANTACAO DE LOTEAMENTO RESIDENCIAL

NOME DO EMPREENDIMENTO / LOTEAMENTO: LOTEAMENTO RESIDENCIAL "JOVUANALU"

PROPRIETARIO: CONSTRUTORA JFM LTDA

LOCAL / MUNICÍPIO: RUA SANTA ROSA FAZENDA SANTA TEREZINHA - GUARAÇAÍ - SP

ASSUNTO: PARCELAMENTO DO SOLO

QUADRO DE ÁREAS	NÚMERO DE UNIDADES
1 Área dos lotes residenciais (202)	202
2 Áreas Públicas	TOTAL DE LOTES: 202
2.1 Sistema viário	LOCALIZACAO: VER ANEXO
2.2 Área Institutional (Esp. urb. e com.)	CADASTRO MUNICIPAL
2.3 Espaço livre de uso público	NÚMERO DE MONEDA DO OFÍCIO DE REGISTROS DE IMÓVEIS E AGENCIA DE MENSURACAO: 15-891
2.3.1 ÁREA VERDE	AUTOR DO PROJETO:
3 OUTRAS	
4 Área Loteada	
5 Área remanescente	
6 Área Total da gleba	

A=111.350,00m2

PROPRIETARIO: CONSTRUTORA JFM LTDA

ESCALA: 1:1000 DATA: 19.06.2019 R. E.T. RETIFICADOR: 8339047

APROVACAO: PREFEITURA MUNICIPAL DE GUARAÇAÍ

APPROVADO

Guaraçai (SP) 13/03/2020

Felipe Martins Zanoni
RG: 33.640.579
CREA: 508.345.9144
Secreário de Obras

grapros
APPROVADO

Certificado nº 661106
Laci Ferrari Almeida
Presidente