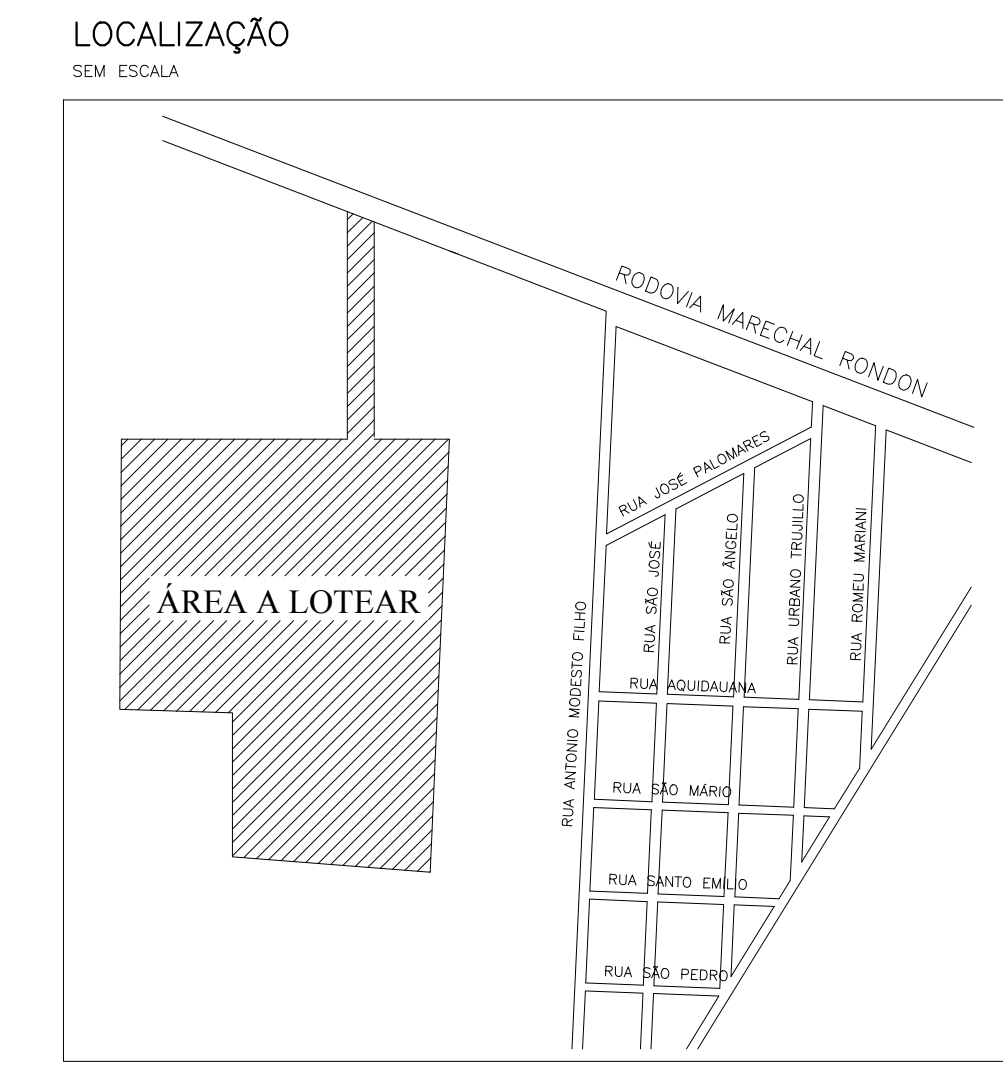
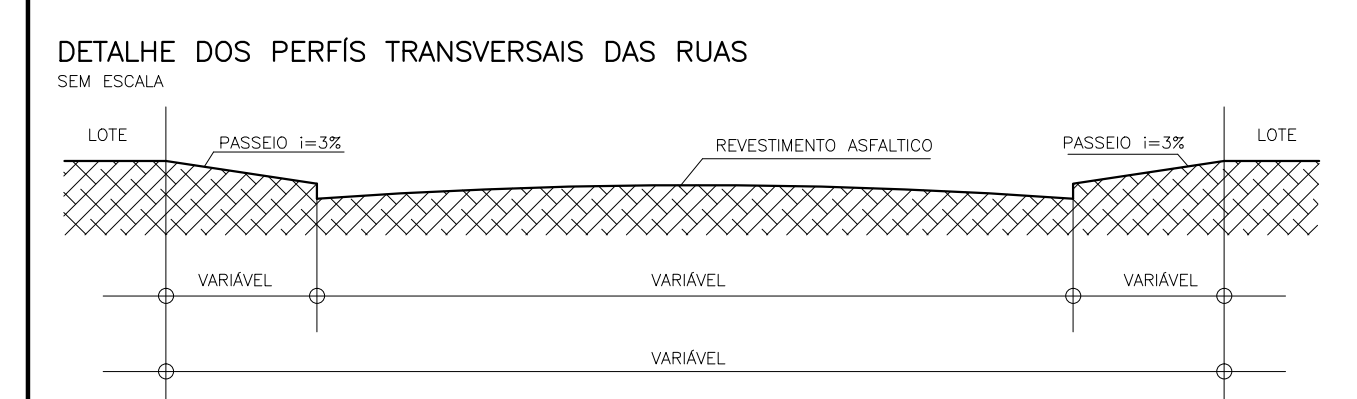
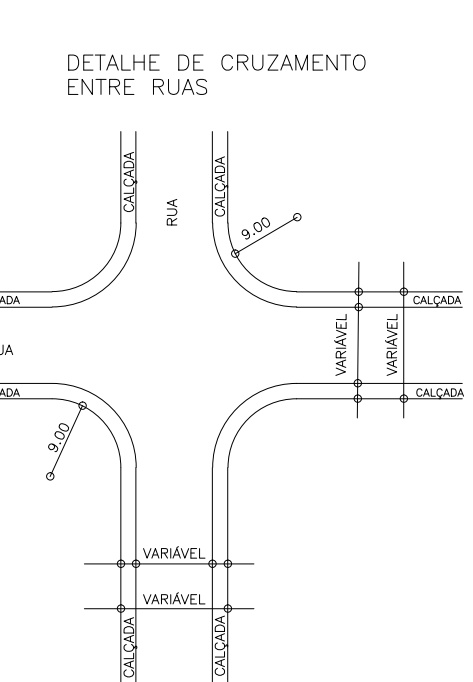
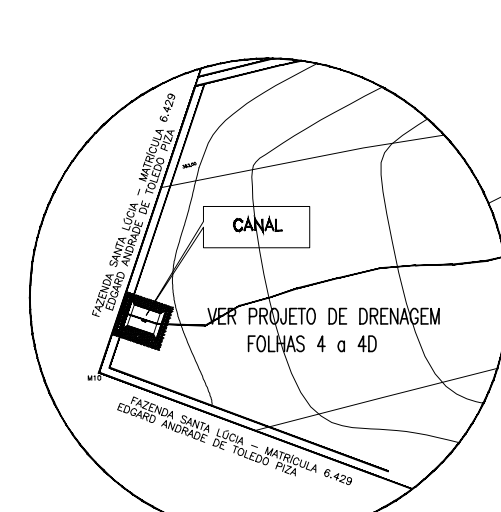
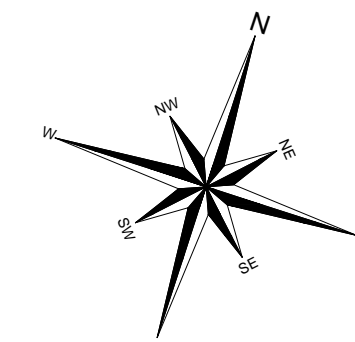
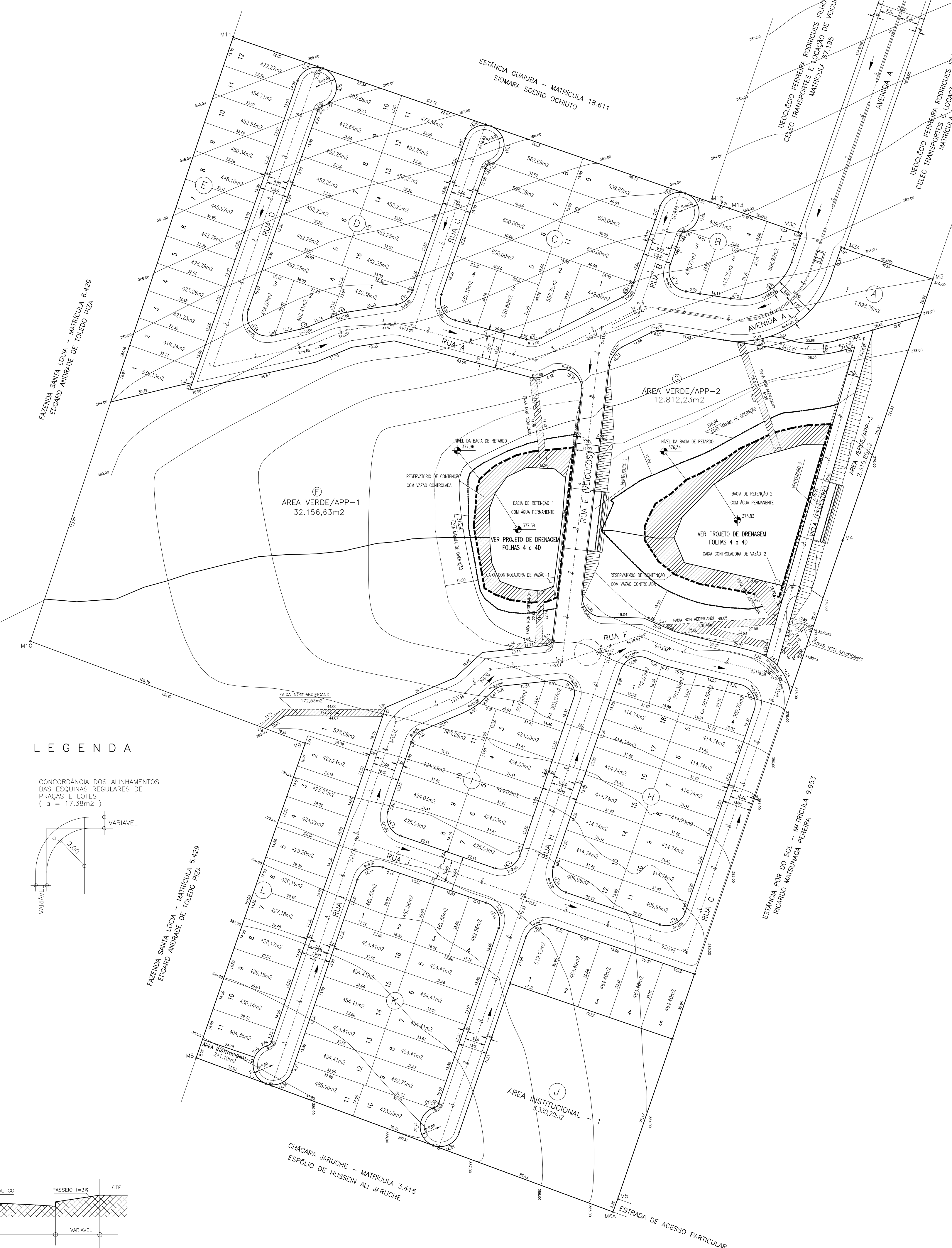


Tabela de: Raios, Desenvolvidos, Azimutes, Distâncias							
Ponto	Raios	Desenvolv.	Azimute	Distância			
M14A - M3P	11.1961	5.8622					
M3P - M3N	11.1961	5.8622					
M3N - M3M	14.1996	26.9505					
M3M - M3A			182°06'52"	163.8379			
M3A - M3			92°08'06"	42.2785			
M3 - M4			181°57'18"	124.53			
M4 - M5			181°45'07"	313.63			
M5 - M6A			183°10'26"	6.28			
M6A - M8			273°10'26"	200.37			
M8 - M9			02°01'16"	150.02			
M9 - M10			273°16'12"	132.20			
M10 - M11			01°26'53"	287.16			
M11 - M12			91°55'27"	227.72			
M12 - M13			90°58'09"	9.01			
M13 - M3C			92°08'06"	32.8715			
M3C - M3O			02°06'52"	174.6648			
M3O - M3R	20.00	24.8723					
M3R - M3S			290°51'38"	15.95			
M3S - M3T	18.6603	9.7705					
M3T - P13A	18.6644	9.7683					
P13A - M14A			110°51'33"	102.5050			
Área m2	131.427,06	Área Ha	13,1427	Área Alq	5,43	Perímetro m	2.066,1137



	CGPM Engenharia e Construções Ltda RUA 9 DE JULHO N° 1.212 ANDRADINA - SP - FONE (018) 3722-4570	FOLHA 02
ASSUNTO: URBANÍSTICO		

APROVEITAMENTO PREVISTO			LOCALIZAÇÃO VER ACIMA
ITEM	m2	%	
1	ÁREA DOS LOTES (105)	48.338,27	36,78
2	ÁREAS PÚBLICAS		
2.1	SISTEMA VIÁRIO	29.228,65	22,24
2.2	ÁREAS INSTITUCIONAIS (EQUIPAMENTOS URBANOS E COMERCIAIS)	6.571,39	5,00
2.3	ESPAÇOS LIVRES DE USO PÚBLICO		
2.3.1	ÁREAS VERDES/APP	47.288,75	35,98
2.3.2	SISTEMA DE LAZER		
3	OUTROS		
4	ÁREA TOTAL LOTEADA	131.427,06	100,00

CGPM ENGENHARIA E CONSTRUÇÕES LTDA
CREA SP 0304563

AUTORES DO PROJETO			
ALEXANDRE CASTELLAZI RIZZO ENGENHEIRO CIVIL CREA SP 5063108436		VITOR MIGUEL RAMOS SERRAZINA ENGENHEIRO CIVIL CREA SP 5063070794	
NÚMERO DE UNIDADES: 105 LOTES		A.R.T.: 9221220141236614 9221220151491506 9221220141238470 9221220151487266	
ESCALA: 1 : 1.000	DATA: NOVEMBRO/2.015	ARQUIVO: Village Premium Urbanístico .dwg	

APROVAÇÃO

CHÁCARA JARUCHE - MATRÍCULA 3.415
ESPÓLIO DE HUSSEIN ALI JARUCHE

ESTÂNCIA POR DO SOL - MATRÍCULA 9.853
RANCHO MATSUNAGA PEREIRA

ESTÂNCIA GUAUBA - MATRÍCULA 18.611
SOMARA SOEIRO OCHUTO

FAZENDA SANTA LÚCIA - MATRÍCULA 6.429
EDUARDO ANDRADE DE TOLEDO PIZA

LOCALIZAÇÃO
SEM ESCALA

ÁREA A LOTEAR

MATRÍCULA - 37.200