TABELA DE: RAIOS, DESENV., AZIMUTES, DISTÂNCIAS e COORDENADAS					
De	Para	Azimute	Dist,	E	N
	M02			448.568,07	7.693.404,23
M02	M03	Raio = 33,00m	Desenv=29,78m	448,585,30	7.693.427,28
M03	M04	96°47'16"	249,10m	448.832,65	7.693.397,84
M04	M05	185°47'00"	226,09m	448.809,87	7.693.172,90
M05	M06	185°47'00"	16,79m	448.808,18	7.693.156,20
M06	M07	96°24'55"	150,00m	448.957,24	7.693.139,44
M07	M08	186°26'22"	20,50m	448.954,94	7.693.119,07
M08	M01	276°27'57"	411,06m	448.546,49	7.693.165,36
M01	M01/1	05°09'45"	3,05m	448.586,51	7.693.163,89
M01/1	M01B/3	96°27'57"	50,00m	448.596,44	7.693.162,77
M01B/3	M01B/2	05°09'45"	60,00m	448.601,74	7.693.222,39
M01B/2	M01/2	276°27'57"	50,00m	448.551,88	7.693.228,18
M01/2	M02	05°09'45"	176,79m	448.568,07	7.693.404,23

ÁREA m2	ÁREA ha	ÁREA alq	PERÍMETRO m
69.292,86	6,9292	2,86	1.443,16

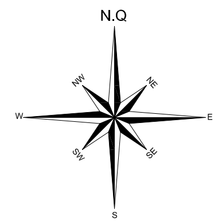

LOCALIZAÇÃO
SEM ESCALA

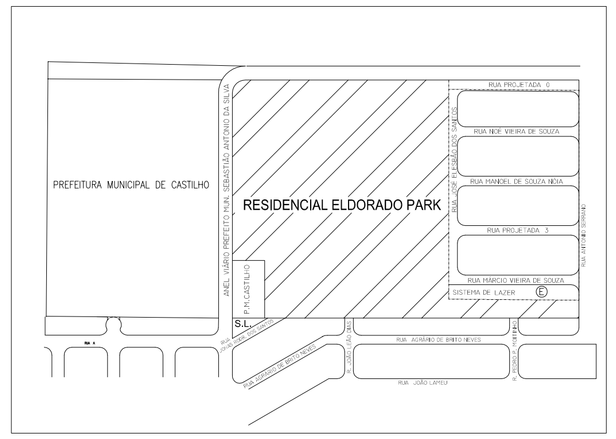

DETALHE DE CRUZAMENTO
ENTRE RUAS DE 12,00/17,00/20.00m

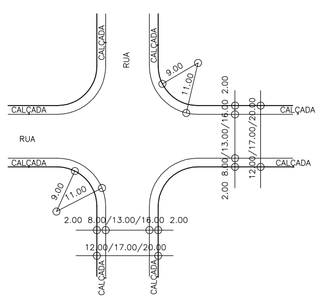

L E G E N D A

CONCORDÂNCIA DOS ALINHAMENTOS
DAS ESQUINAS REGULARES DE
PRAÇAS E LOTES
(a = 17,38m2)

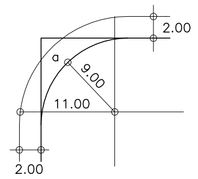

SENTIDO DE ESCOAMENTO
DAS ÁGUAS PLUVIAIS

DETALHE DOS PERFÍS TRANSVERSAIS DAS RUAS E AVENIDAS
ESCALA : 1:100

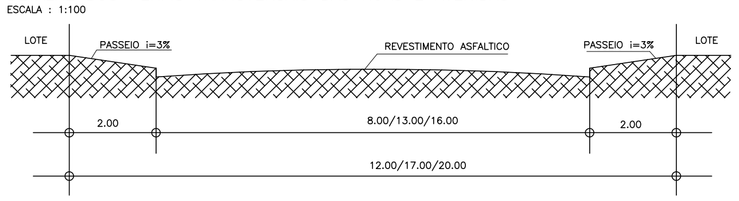

CGPM

CGPM Engenharia e Construções Ltda
RUA 9 DE JULHO Nº 1.212
ANDRADINA – SP – FONE (018) 3722:4570

FOLHA 02

DENOMINAÇÃO/CIDADE:
LOTEAMENTO "RESIDENCIAL ELDORADO PARK" – CASTILHO SP.

QUANTIDADE DE FOLHAS

ASSUNTO:
URBANÍSTICO

APROVEITAMENTO PREVISTO			
	ÍTEM	m2	%
1	LOTES RESIDENCIAIS (117)	36.149,35	52,17
1.1	LOTES COMERCIAIS		
2	ÁREAS PÚBLICAS		
2.1	RUAS	19.224,10	27,74
2.2	INSTITUCIONAL		
2.3	CENTRO COMUNITÁRIO		
3	ESPAÇOS LIVRES DE USO PÚBLICO		
3.1	ÁREA VERDE	10.665,58	15,39
3.2	SISTEMA DE LAZER	3.253,83	4,70
4	OUTROS		
4.1	FAIXA SANITÁRIA		
4.2	VARZEA		
5	ÁREA LOTEADA	69.292,86	100,00

LOCALIZAÇÃO
VER ACIMA

PROPRIETÁRIA

CGPM ENGENHARIA E CONSTRUÇÕES LTDA
CREA SP 0304563

MATRÍCULA – 36.320 CRI DE ANDRADINA SP.

AUTORES DO PROJETO

ALEXANDRE CASTELLAZZI PIZZO
ENGENHEIRO CIVIL
CREA SP 5063108436

VITOR MIGUEL RAMOS SERIZAWA
ENGENHEIRO CIVIL
CREA SP 5063070794

NÚMERO DE UNIDADES: 117 LOTES

A.R.T.: 92221220131765491
92221220131763073

ESCALA: 1 : 1.000

DATA: Dezembro / 2013

ARQUIVO: Eldorado Park Urbanístico.dwg

APROVAÇÃO